



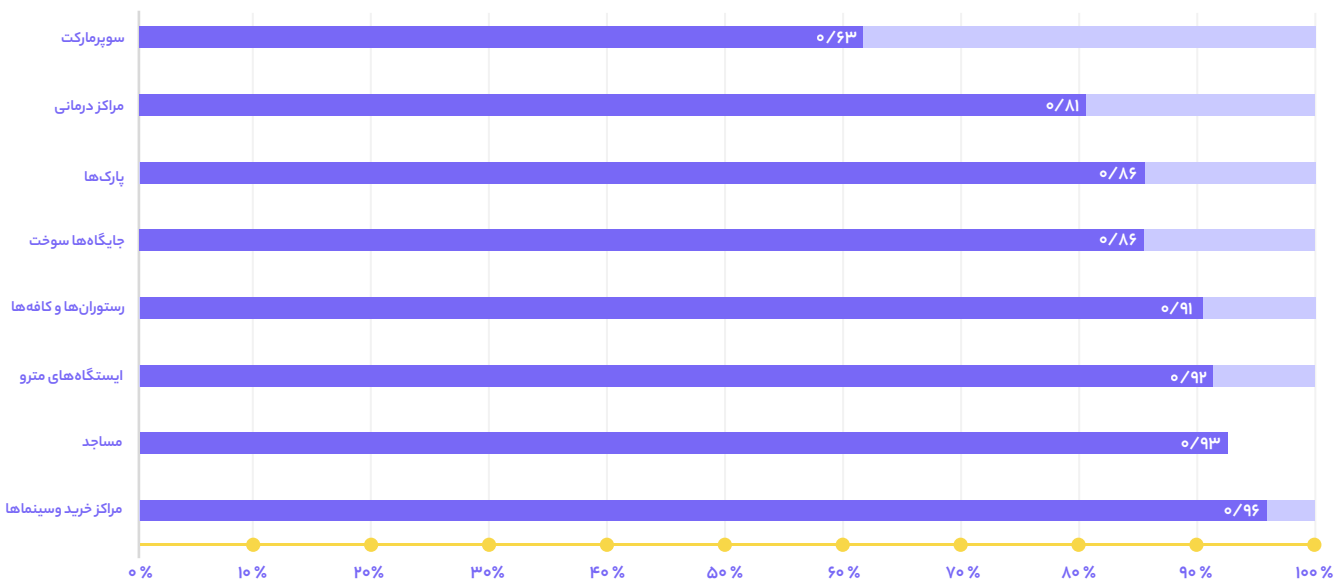
این اطلاعات، به منظور تحلیل عبور و مرور افراد در سفرهای درون-شهری ارائه شده است و توضیح بیشتری در زمینه مراقبت های مربوط به سلامت یا طرح مجزایی برای قانون گذاری در زمینه عبور و مرور محسوب نمی شود.

**نقشه و مسیریاب بلد** به عنوان پرنصب ترین نقشه فارسی و مرجع اطلاعات ترافیکی و عبور و مرور، اطلاعات این گزارش را بر اساس تعداد مسیریابی های انجام شده از اوایل اسفند ۹۸ تا پایان تعطیلات نوروز ۹۹ در هر یک از دسته بندی های مندرج در نمودارهای زیر تدوین کرده است.

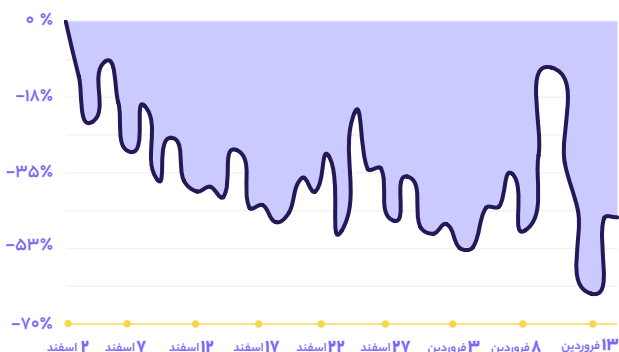
**نقشه و مسیریاب بلد** به منظور آگاهی بخشی در خصوص تأثیر اقدامات پیشگیرانه اجتماعی در برابر شیوع ویروس کرونا اقدام به ارائه گزارشی نموده است که هدف آن بررسی تاثیر فاصله گذاری اجتماعی، کاهش تردد شهروندان و تعامل افراد در بیرون از منزل در حوزه های مختلف است.

اطلاعات مندرج در این گزارش می تواند مورد تحلیل و بازبینی دستگاه های دولتی، سازمان های فعال در زمینه بهداشت و سلامت و همچنین کسب و کارهای مرتبط و عموم مردم قرار گیرد. بدیهی است که

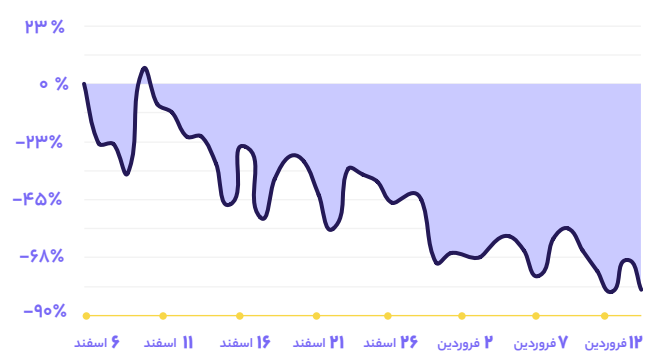
میزان کاهش مسیریابی به مکان های مختلف



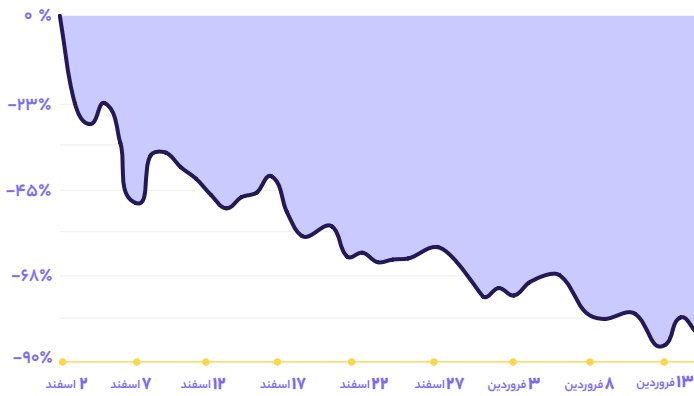
میزان کاهش در مسیریابی به سمت سوپرمارکت ها



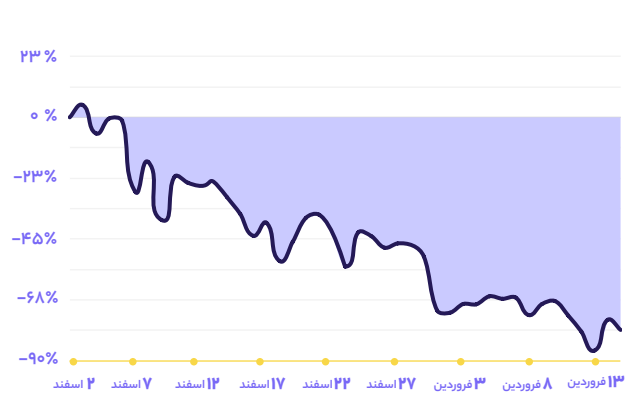
میزان کاهش در مسیریابی به سمت مراکز درمانی (بیمارستان و داروخانه)



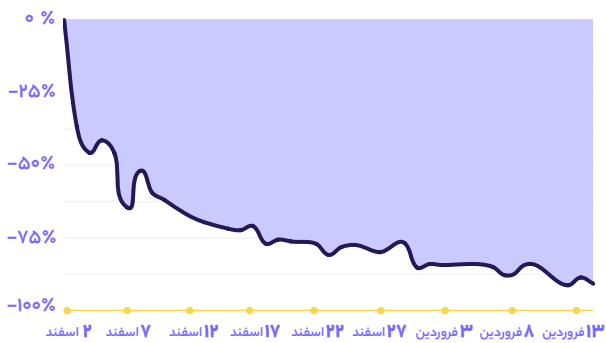
میزان کاهش در مسیریابی به سمت پارک‌ها



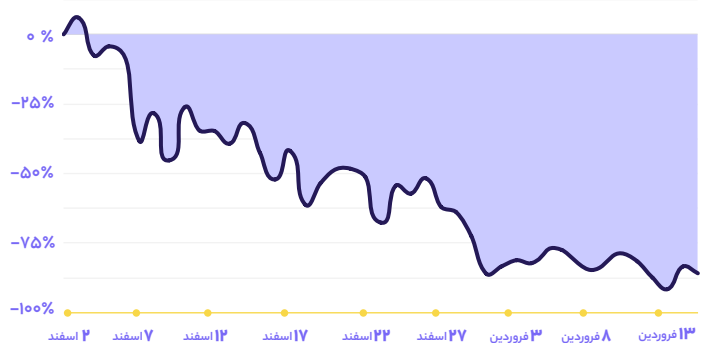
میزان کاهش در مسیریابی به سمت جایگاه‌های سوخت



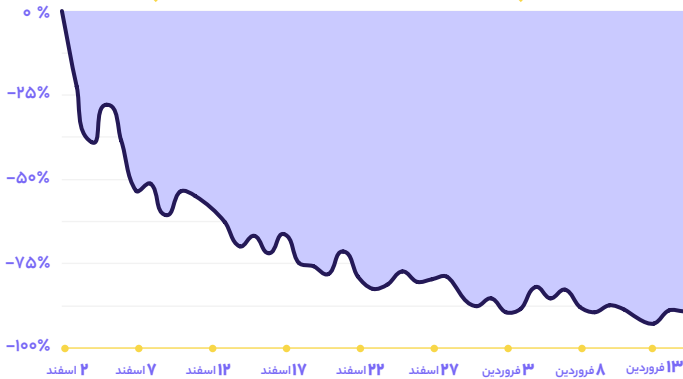
میزان کاهش در مسیریابی به سمت رستوران و کافه



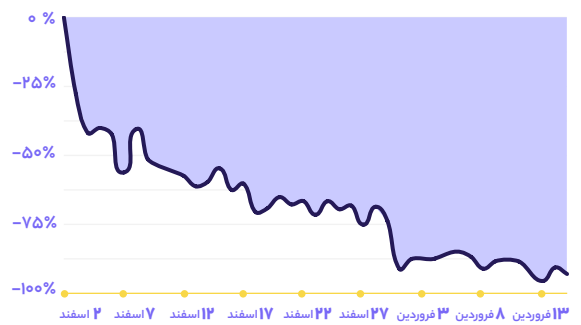
میزان کاهش در مسیریابی به سمت ایستگاه‌های مترو



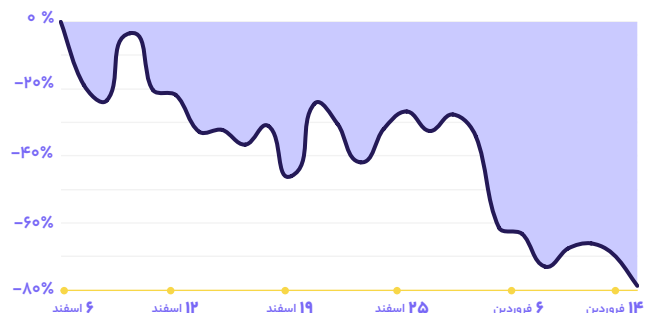
میزان کاهش در مسیریابی به سمت مساجد



میزان کاهش در مسیریابی به سمت مراکز خرید و سینماها



میزان کاهش در مسیریابی به سمت شعب بانک (در روزهای غیرتعطیل)



لازم به ذکر است که نقشه گوگل اخیراً گزارشی در مورد اطلاعات تردد کاربران کشورهای مختلف ارائه کرده که در این گزارش‌ها اطلاعاتی در مورد رفتار کاربران ایرانی درج نشده است. در صورت تمایل به مطالعه گزارش‌های گوگل‌مپس در مورد سایر کشورها به این لینک مراجعه کنید.

<https://www.google.com/covid19/mobility/>